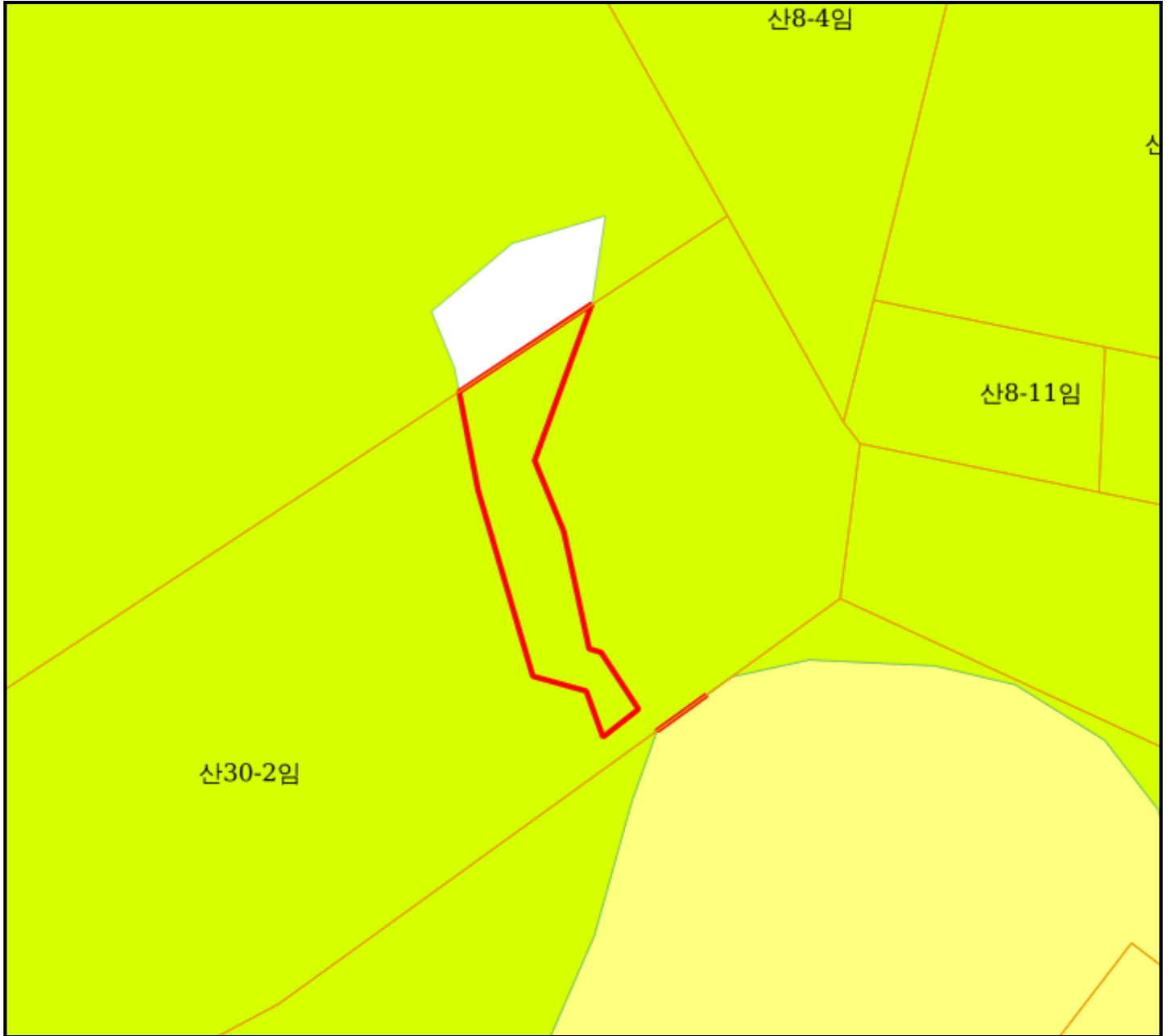





산 지구 분도

(보전산지 지정 [준보전 ▶ 임업용])

NJ52-9-10-044



범례

| | | | |
|--|-------|---|------|
|  | 공익용산지 |  | 지적선 |
|  | 임업용산지 |  | 행정경계 |
|  | 준보전산지 |  | 대상지역 |

지정권자: 산림청장
고시일자: 2020-08-27
고시번호: 산림청고시제2020-51호

비고:
1.측량의 기준: 한국측지계
2.투영법: 횡단 메르카토르도법(타원체는 베셀타원체)
3.높이의 기준: 인천만의 평균해면
4.본 지도는 지적이 표시된 지형도 또는 지적선을 기준으로 작성하였음
5.본 지도는 산림청장의 사전승인없이 복제, 국외반출, 임의개재, 편집을 할 수 없으며, 위반 시 관련법에 따라 처벌 받을 수 있음
6.본 지도에 의하여 측량할 수 없음




산지정보시스템(<http://flis.forestland.go.kr>)
산림청(<http://www.forest.go.kr>)

경기도 김포시 대곶면 대벽리 일원






산지 구분도

(보전산지 지정 [준보전 ▶ 임업용])

NJ52-9-10-044



범례

| | | | |
|--|-------|---|------|
|  | 공익용산지 |  | 지적선 |
|  | 임업용산지 |  | 행정경계 |
|  | 준보전산지 |  | 대상지역 |

지정권자: 산림청장
고시일자: 2020-08-27
고시번호: 산림청고시제2020-51호

비고:
1. 측량의 기준: 한국측지계
2. 투영법: 횡단 메르카토르도법(타원체는 베셀타원체)
3. 높이의 기준: 인천만의 평균해면
4. 본 지도는 지적이 표시된 지형도 또는 지적선을 기준으로 작성하였음
5. 본 지도는 산림청장의 사전승인없이 복제, 국외반출, 임의개재, 편집을 할 수 없으며, 위반 시 관련법에 따라 처벌 받을 수 있음
6. 본 지도에 의하여 측량할 수 없음



산지정보시스템(<http://flis.forestland.go.kr>)
산림청(<http://www.forest.go.kr>)

경기도 김포시 대곶면 대벽리 일원